









Legende

-  Planfläche
-  Deponiekörper
-  Kiesgrubenerweiterung
-  Untersuchungsraum 1 (50 m)
-  Untersuchungsraum 2 (1 km, 10 km)

FFH-Gebiet

-  FFH0177LSA Burgesroth und Laubwälder bei Ballenstedt (DE 4233 302)
- FFH0172LSA Bode und Selke im Harzvorland (DE 4133-301)
- FFH0052LSA Hakel südlich Kroppenstedt (DE 4134-301)
- FFH0257LSA Wipper unterhalb Wippra (DE 4235-301)
- FFH0189LSA Brummtal bei Quenstedt (DE 4334-303)
- FFH0093LSA Gegensteine und Schierberge bei Ballenstedt (DE 4233-301)

**REG
Reinstedter Entsorgungs GmbH**

Projekt Nr.: SL 2017-18 Gezeichnet: Pfeiffer / Meinecke-Braune / Benndorf Bearbeitet: Pfeiffer Kartiert: Kartengrundlage: DTK 25, © GeoBasis-DE / LVermGeo LSA, B21/ 2-6026544-2016, B22-6000571/17	Errichtung einer Deponie der Klasse 0 „Frosen Berg“ Reinstedt <h2 style="margin: 0;">FFH-Vorprüfung</h2>
-----------------------------------------------------------------------------------------------------------------------------------------------------------------------------------------------------------------------	---------------------------------------------------------------------------------------------------------------------

NATURA 2000 - Schutzgebiete	Maßstab: 1:58.000	Blattgröße: 42 cm x 29,7 cm	Karte: 1
-----------------------------	----------------------	--------------------------------	-------------

Aufgestellt: Hohenberg-Krusemark, November 2020
 Vom Auftraggeber geprüft und freigegeben:

**Stadt und Land
Planungsgesellschaft mbH
Ingenieure und Biologen**
 Umwelt- u. Landschaftsplanung / Bauleitplanung / Regionalplanung
 Hauptstraße 36 Telefon: 039394/9120-0 E-Mail: stadt.land@t-online.de
 39596 Hohenberg-Krusemark Telefax: 039394/9120-1 Internet: www.stadt-und-land.com

