















### Legende

-  Planfläche
-  Deponiekörper
-  Kiesgrubenerweiterung
-  Untersuchungsraum 1
-  Untersuchungsraum 2

### Planungsrelevante Brutvögel

-  Bienenfresser (*Merops apiaster*)
-  Feldsperling (*Passer montanus*)
-  Feldlerche (*Alauda arvensis*)
-  Grauammer (*Emberiza calandra*)
-  Bluthänfling (*Carduelis cannabina*)
-  Uferschwalbe (*Riparia riparia*)

### Brutverdacht

-  Feldsperling (*Passer montanus*)
-  Grauammer (*Emberiza calandra*)
-  Bluthänfling (*Carduelis cannabina*)

## REG Reinstedter Entsorgungs GmbH

Projekt Nr.: SL 2017-18  
 Gezeichnet: Pfeiffer / Meinecke-Braune / Benndorf  
 Bearbeitet: Reinhold  
 Kartiert: Stadt und Land Planungsgesellschaft mbH  
 Kartengrundlage:  
 DTK 25, © GeoBasis-DE / LVermGeo LSA,  
 B21/ 2-6026544-2016, B22-6000571/17

Errichtung einer Deponie der Klasse 0 „Froser Berg“ Reinstedt

### Landschaftspflegerischer Begleitplan


#### Ergebnisse Avifauna

Maßstab: 1:25.000	Blattgröße: 42 cm x 29,7 cm	Karte: 4
----------------------	--------------------------------	-------------

Aufgestellt: Hohenberg-Krusemark, November 2020

Vom Auftraggeber geprüft und freigegeben:

**Stadt und Land  
Planungsgesellschaft mbH  
Ingenieure und Biologen**

Umwelt- u. Landschaftsplanung / Bauleitplanung / Regionalplanung   
 Hauptstraße 36      Telefon: 039394/9120-0    E-Mail: stadt.land@t-online.de  
 39596 Hohenberg-Krusemark    Telefax: 039394/9120-1    Internet: www.stadt-und-land.com