








Legende

-  Planfläche
-  Kiesgrubenerweiterung

Ergebnisse der Zauneidechsenerfassung

-  0-1 Individuen
-  2-5 Individuen
-  16-20 Individuen

**REG
Reinstedter Entsorgungs GmbH**

Projekt Nr.: SL 2017-18	Artenschutzrechtlicher Fachbeitrag
Gezeichnet: Pfeiffer / Meinecke-Braune / Benndorf	
Bearbeitet: Reinhold	
Kartiert: Stadt und Land Planungsgesellschaft mbH	
Kartengrundlage: DOP 20, © GeoBasis-DE / LVermGeo LSA, B21/ 2-6026544-2016, B22-6000571/17	

Ergebnisse der Reptilienkartierung	Maßstab:	Blattgröße:	Karte:
	1:5.000	42 cm x 29,7 cm	2

Aufgestellt: Hohenberg-Krusemark, November 2020 Vom Auftraggeber geprüft und freigegeben:

**Stadt und Land
Planungsgesellschaft mbH
Ingenieure und Biologen**

Umwelt- u. Landschaftsplanung / Bauleitplanung / Regionalplanung 

Hauptstraße 36 Telefon: 039394/9120-0 E-Mail: stadt.land@t-online.de
39596 Hohenberg-Krusemark Telefax: 039394/9120-1 Internet: www.stadt-und-land.com