















Legende

-  Planfläche
-  Deponiekörper
-  Kiesgrubenerweiterung
-  Untersuchungsraum 1
-  Untersuchungsraum 2

Planungsrelevante Brutvögel

-  Bienenfresser (*Merops apiaster*)
-  Feldsperling (*Passer montanus*)
-  Feldlerche (*Alauda arvensis*)
-  Grauammer (*Emberiza calandra*)
-  Bluthänfling (*Carduelis cannabina*)
-  Uferschwalbe (*Riparia riparia*)

Brutverdacht

-  Feldsperling (*Passer montanus*)
-  Grauammer (*Emberiza calandra*)
-  Bluthänfling (*Carduelis cannabina*)

REG Reinstedter Entsorgungs GmbH

Projekt Nr.: SL 2017-18
 Gezeichnet: Pfeiffer / Meinecke-Braune / Benndorf
 Bearbeitet: Reinhold
 Kartiert: Stadt und Land Planungsgesellschaft mbH
 Kartengrundlage:
 DTK 25, © GeoBasis-DE / LVermGeo LSA,
 B21/ 2-6026544-2016, B22-6000571/17

Errichtung einer Deponie der Klasse 0 „Froser Berg“ Reinstedt

Artenschutzrechtlicher Fachbeitrag

Ergebnisse Avifauna

Maßstab: 1:25.000
 Blattgröße: 42 cm x 29,7 cm
 Karte: 1

Aufgestellt: Hohenberg-Krusemark, November 2020

Vom Auftraggeber geprüft und freigegeben:

Stadt und Land
 Planungsgesellschaft mbH
 Ingenieure und Biologen

Umwelt- u. Landschaftsplanung / Bauleitplanung / Regionalplanung
 Hauptstraße 36
 39596 Hohenberg-Krusemark
 Telefon: 039394/9120-0 E-Mail: stadt.land@t-online.de
 Telefax: 039394/9120-1 Internet: www.stadt-und-land.com

